


ROMÂNIA
JUDEȚUL BIHOR
COMUNA DOBREȘTI
CONSILIUL LOCAL

Localitatea Dobrești, nr. 323/a, cod poștal: 417240
CUI: 5628791
Tel. 0259/325 400; fax: 0359/ 198 870
E-mail: prim.dobrești@yahoo.com
Site-ul web: https://primdobrești.ro



HOTĂRÂREA NR. 51
din 29 iunie 2021

Privind aprobarea formării unui număr cadastral cu suprafață de 2464 mp din parcela cu nr. topo 1272 – CF nr 316 Dobrești (700 mp curți construcții, 1429 mp livadă) și cota de 335 / 3809 mp din nr. topo 1275 situat în intravilanul localității Dobrești, întabularea construcțiilor C1 – școala C2 – stație de pompe și trecerea în domeniul public al Comunei Dobrești

Având în vedere Referatul de aprobare nr. 2308 / 23.06.2021 a primarului comunei DOBREȘTI, în calitate de inițiator al proiectului de hotărâre, precum și Raportul de specialitate nr. 2309 / 23.06.2021 întocmit de personalul aparatului de specialitate a primarului comunei Dobrești,

În conformitate cu prevederile:

- art. 121 alin. (1-2) din Constituția României;
- art. 3 – 4 și art. 6 paragraful 1 din Carta europeană a autonomiei locale, adoptată la Strasbourg la 15 octombrie 1985, ratificată prin Legea nr. 199/1997;
- art. 7 alin. (2) din Codul civil;
- H.G. nr. 970/ 2002 privind Inventarul bunurilor care aparțin domeniului public al Comunei Dobrești, județul Bihor, anexa nr. 46– comuna Dobrești, poziția 110 (Școală Coposeni) din inventar.
- CARTEA a III – a, TITLULUI VI – Proprietatea publică și următoarele din Legea nr. 287/2009 privind Codul Civil Român;
- dispozițiilor Legii cadastrului și a publicității imobiliare nr. 7/1996;
- Ordinului Agenției Naționale de Cadastru și Publicitate Imobiliară nr. 700/2014 privind aprobarea Regulamentului de avizare, recepție și înscriere în evidențele de cadastru și carte funciară, cu modificările și completările ulterioare;
- dispozițiilor art. 286 alin. (4), art. 287 lit. „b” din OUG nr. 57/2019 privind Codul administrativ;

Văzând avizul favorabil al comisiei de specialitate din cadrul Consiliului Local al Comunei Dobrești;

În temeiul prevederilor *art. 129 alin. (2) lit. „b” și „c”, coroborate cu alin. (4) lit. „d”, art. 133 alin. (1), art. 139 alin. (3) lit. „g”, art. 155 alin. (1) lit. „d” și lit. „e”, coroborate cu alin. (5) lit. „c”, art. 196 alin. (1) lit. „a”, art. 197 alin. (1), alin. (2) și alin. (4), art. 198 alin. (1) și alin. (2), din O.U.G. nr. 57/03.07.2019 privind Codul administrativ*, publicată în Monitorul Oficial al României nr. 555 din 05.07.2019, în vigoare din data de 05.07.2019, actualizată, cu modificările și completările ulterioare;

Consiliul local al comunei Dobrești întrunit în ședință ordinară, cu 15 voturi exprimate „pentru” din 15 consilieri locali în funcție și 15 consilieri locali prezenți la ședință,

HOTĂRĂȘTE:

ART. 1. Se aprobă formarea unui număr cadastral cu suprafață de 2464 mp din parcela cu nr. topo 1272 – CF nr 316 Dobrești (700 mp curți construcții, 1429 mp livadă) și cota de 335 / 3809

mp din nr. topo 1275 situat în intravilanul localității Dobrești, întabularea construcțiilor C1 – școala C2 – stație de pompe și trecerea în domeniul public al Comunei Dobrești.

ART. 2. Cu ducerea la îndeplinire a prevederilor prezentei hotărâri se încredințează compartimentului de specialitate din cadrul Primăriei comunei Dobrești;

ART. 3. Prezenta hotărâre se comunică:

- Instituției Prefectului Județului Bihor, pentru controlul legalității;
- Compartimentului de specialitate;
- Biroului de Carte Funciara Beiuș (B.C.P.I. – Beiuș);
- Persoanelor interesate.

**Președinte de ședință,
Camelia – Mărioara MEGHEȘAN**



**Contrasemnează,
Secretar general al comunei,
Florina GAVRIL**

PLAN DE SITUATIE

UAT DOBRESTI, parcela cu nr top.1272,1275 Dobresti

Scara 1:1000





Sup. totala teren-2464 mp

Dobresti intravilan.

Date referitoare la categorii de folosinta .

	CATEGORII FOLOSINTA	Cote parti numere topografice	Date Referitoare la constructii
Suprafata metri patrati	1CC=700 MP 2L=1764 MP	TOP. 1272-700 MP CURTI CONSTRUCTII TOP. 1272=1429 MP-LIVADA TOP. 1275=335 /3809 MP LIVADA	C1-254 MP SCOALA C2-9 MP,CONSTRUCTIE STATIE POMPE

 <p>S.C. ROEXPERTCAD S.R.L. ORADEA, str. M. Kogalniceanu, Nr. 29</p>		<p>Plan de situatie privind introducerea in circuitul civil si infintare CF si numar cadastral ptr. parcela cu nr.top. 1272,1275 Dobresti, conform c.f.nr. 648,316 Dobresti, si trecerea in domeniul public al COMUNEI DOBRESTI.</p>		<p>Plansa 1</p>
Masurat	Ing. Ivan Alin Marius		1:1000	<p>Beneficiari: COMUNA DOBRESTI</p>
Calculat	Ing. Ivan Alin Marius		16.04.2021	
Redactat	Ing. Ivan Alin Marius			

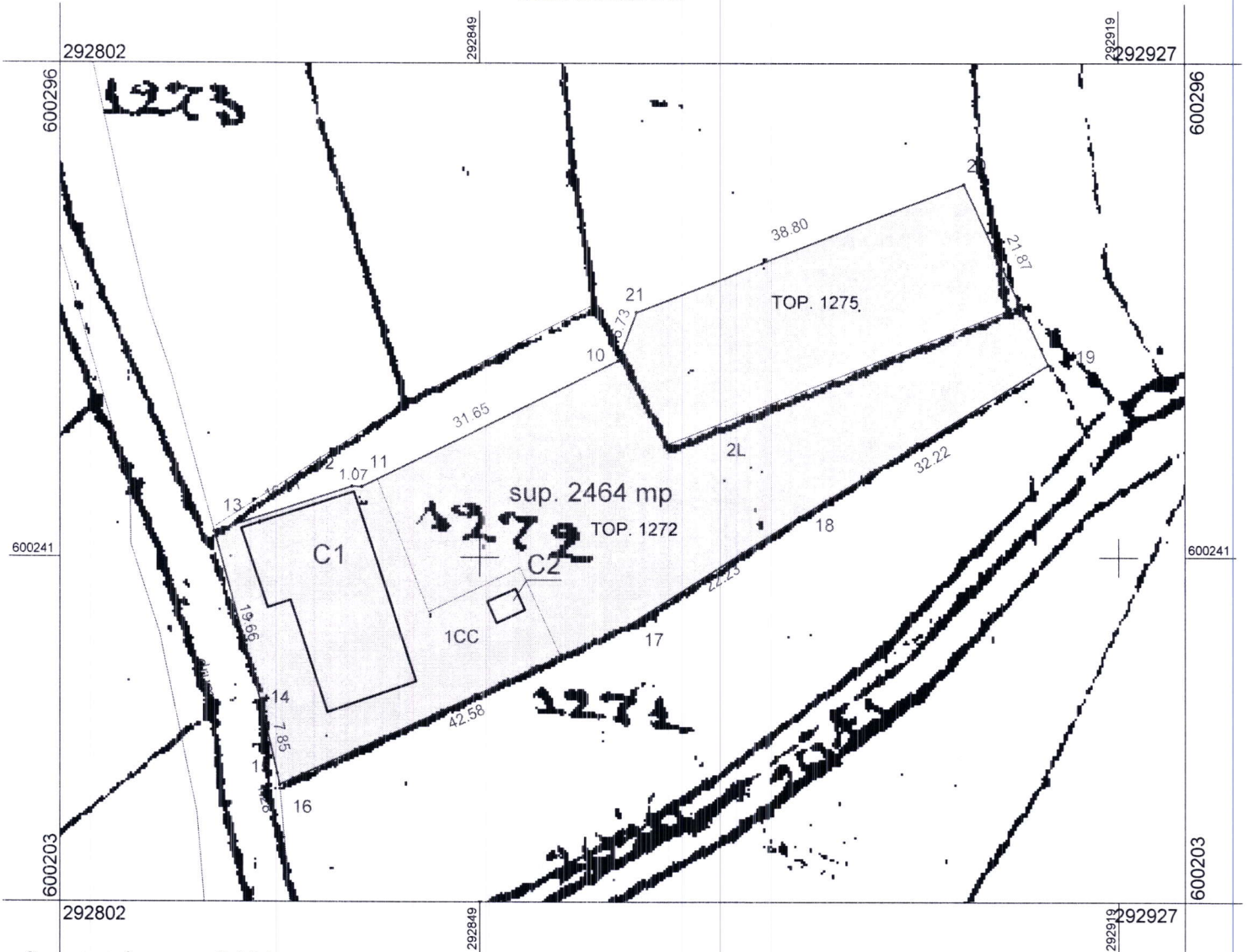
Sistem de proiectie: "Stereo 1970"

Cote: MareaNeagra

PLAN DE SITUATIE

UAT DOBRESTI, parcela cu nr top.1272,1275 Dobresti

Scara 1:1000





Sup. totala teren-2464 mp

Dobresti intravilan.

Date referitoare la categorii de folosinta .

	CATEGORII FOLOSINTA	Cote parti numere topografice	Date Referitoare la constructii
Suprafata metri patrati	1CC=700 MP 2L=1764 MP	TOP.1272=700 MP CURTI CONSTRUCTII TOP.1272=1429 MP-LIVADA TOP.1275=335 /3809 MP LIVADA	C1-254 MP SCOALA C2-9 MP, CONSTRUCTIE STATIE POMPE

 <p>S.C. ROEXPERTCAD S.R.L. ORADEA, str. M. Kogalniceanu, Nr. 29</p>		<p>Plan de situatie privind introducerea in circuitul civil si infiintare CF si numar cadastral ptr. parcela cu nr.top. 1272,1275 Dobresti ,conform c.f.nr. 648,316 Dobresti, si trecerea in domeniul public al COMUNEI DOBRESTI.</p>		<p>Plansa 1</p>
Masurat	Ing. Ivan Alin Marius		1:1000	Beneficiari: COMUNA DOBRESTI
Calculat	Ing. Ivan Alin Marius			
Redactat	Ing. Ivan Alin Marius			
			16.04.2021	

Sistem de proiectie: "Stereo 1970",

Cote: MareaNeagra