


ROMÂNIA
JUDEȚUL BIHOR
COMUNA DOBREȘTI
CONSILIUL LOCAL

Localitatea Dobrești, nr. 323/a, cod poștal: 417240
CUI: 5628791
Tel. 0259/325 400; fax: 0359/ 198 870
E-mail: prim.dobrești@yahoo.com
Site-ul web: https://primdobresti.ro



HOTĂRÂREA nr. 44

Din 29 iunie 2021

Privind aprobarea ordinii de zi a ședinței ordinare

Având în vedere prevederile **art. 135 alin. (7) din O.U.G. nr. 57/03.07.2019 privind Codul administrativ, publicată în Monitorul Oficial al României nr. 555 din 05.07.2019**, în vigoare din data de 05.07.2019, actualizată, cu modificările și completările ulterioare, referitoare la necesitatea aprobării ordinii de zi a ședinței Consiliului local;

În temeiul prevederilor **art. 133 alin. (2) lit. „a”, art. 135, art. 139 alin. (1), art. 197 alin. (1), alin. (2), alin. (4), art. 198 alin. (1) și alin. (2), art. 199 alin. (1) și alin. (2) din O.U.G. nr. 57/03.07.2019 privind Codul administrativ, publicată în Monitorul Oficial al României nr. 555 din 05.07.2019**, în vigoare din data de 05.07.2019, actualizată, cu modificările și completările ulterioare;

Consiliul local al comunei Dobrești, întrunit în ședință ordinară, cu 15 voturi exprimate „pentru”, - „împotriva” și - „abțineri” din 15 consilieri locali în funcție și 15 consilieri locali prezenți la ședință,

HOTĂRĂȘTE:

ART.1. Se aprobă ordinea de zi a ședinței **ordinare** a Consiliului local al comunei Dobrești din data de **29 iunie 2021**, în următoarea componență:

1. Proiect de hotărâre privind modificarea și aprobarea Organigramei, a Statului de funcții, a Statului de personal și a numărului de posturi de la nivelul Comunei Dobrești, județul Bihor;
2. Proiect de hotărâre privind aprobarea aderării Comunei Dobrești la parteneriatul public-privat de dezvoltare locală ASOCIAȚIA GRUP DE ACȚIUNE LOCALĂ IZVORUL CRÎȘURILOR pentru perioada de programare PNDP 2023-2027;
3. Proiect de hotărâre privind aprobarea formării unui număr cadastral cu suprafața de 226 mp din cota de 226 / 482 mp din parcela cu nr. topo 164 – CF nr 9 Topa de Sus situat în intravilanul localității Topa de Sus și înscrierea dreptului de proprietate privată al acestuia în favoarea comunei Dobrești;
4. Proiect de hotărâre privind aprobarea formării unui număr cadastral cu suprafață de 950 mp din cota de 950 / 3717 mp din parcela cu nr. Topo 99 / 7 – CF nr 1 Luncasprie situat în intravilanul localității Luncasprie și înscrierea dreptului de proprietate privată al acestuia în favoarea Comunei Dobrești ;
5. Proiect de hotărâre privind aprobarea înființării CF și formării unui număr cadastral cu suprafața de 2910 mp din cota de 2910 / 5379 mp din parcela cu nr. topo 1597 - fără CF (adeverința cu suprafața OCPI Bihor) situat în intravilanul localității Hidișel și înscrierea dreptului de proprietate publică al acestuia în favoarea Comunei Dobrești;
6. Proiect de hotărâre privind aprobarea formării unui număr cadastral cu suprafață de 1500 mp din cota de 1040 / 5978 mp din parcela cu nr. topo 256 – CF nr 50 Crâncești și cota de 460 / 3000 mp din parcela cu nr. topo 253 – CF 668 Crâncești situat în intravilanul localității Crâncești și înscrierea dreptului de proprietate privată al acestora în favoarea Comunei Dobrești;
7. Proiect de hotărâre privind aprobarea formării unui număr cadastral cu suprafață de 2464 mp din parcela cu nr. topo 1272 – CF nr 316 Dobrești (700 mp curți construcții, 1429 mp livadă) și cota de 335 / 3809 mp din nr. topo 1275 situat în intravilanul localității Dobrești, întabularea construcțiilor C1 – școala C2 – stație de pompe și trecerea în domeniul public al Comunei Dobrești;

8. Proiect de hotărâre privind aprobarea formării unui număr cadastral cu suprafață de 1061 mp din cota de 1061 / 1212 mp din parcela cu nr. topo 139/4 – CF nr. 3 Luncașprie situat în intravilanul localității Luncașprie și înscrierea dreptului de proprietate privată al acestuia și al școlii C1 cu anexele C2 și C3 în favoarea comunei Dobrești;
9. Proiect de hotărâre privind aprobarea formării unui număr cadastral cu suprafață de 2676 mp din cota de 1894 / 3327 mp din parcela cu nr. topo 71 și cota de 782/1108 mp din parcela cu nr topo 72 situat în intravilanul localității Crâncești și înscrierea dreptului de proprietate privată al acestuia în favoarea comunei Dobrești;
10. Proiect de hotărâre privind aprobarea formării unui număr cadastral cu suprafață de 1200 mp din cota de 1200/3327 mp din parcela cu nr. topo 71 – CF 611 Crancești, situat în intravilanul localității Crâncești și înscrierea dreptului de proprietate publică al acestuia în favoarea comunei Dobrești;
11. Proiect de hotărâre privind rectificarea bugetului local al Comunei Dobrești.


ART.2. Prezenta hotărâre se comunică:

- Instituției Prefectului – Județul Bihor, pentru controlul legalității;
- Primarului comunei Dobrești;
- Persoanelor interesate.

**Președinte de ședință,
Camelia – Mărioara MEGHEȘAN**



**Contrasemnează,
Secretar general al comunei,
Florina GAVRIL**





ROMÂNIA
JUDEȚUL BIHOR
COMUNA DOBREȘTI


Localitatea Dobrești, nr. 323/a, cod poștal: 417240

CUI: 5628791

Tel. 0259/325 400; fax: 0359/ 198 870

E-mail: prim.dobrești@yahoo.com

Site-ul web: <https://primdobrești.ro>



Nr. 2315 / 23.06.2021

ORDINEA DE ZI A ȘEDINTEI ORDINARE DIN DATA
DE 29 iunie 2021, ÎN FORMA APROBATĂ DE
CONSILIUL LOCAL AL COMUNEI DOBREȘTI

Întocmit în conformitate cu dispozițiile art. 135 alin. (1), coroborat cu art. 134 alin. (5) și art. 136 alin. (8) din O.U.G. nr. 57/03.07.2019 privind Codul administrativ, publicată în Monitorul Oficial al României nr. 555 din 05.07.2019, actualizată, cu modificările și completările ulterioare;

1. Proiect de hotărâre privind modificarea și aprobarea Organigramei, a Statului de funcții, a Statului de personal și a numărului de posturi de la nivelul Comunei Dobrești, județul Bihor;

- Referatul de aprobare nr. 2228 / 18.06.2021, semnat de inițiator – primarul comunei Dobrești;
- Raportul de specialitate nr. 2229 / 18.06.2021, întocmit de compartimentul de resort din cadrul aparatului de specialitate al primarului comunei Dobrești.

2. Proiect de hotărâre privind aprobarea aderării Comunei Dobrești la parteneriatul public-privat de dezvoltare locală ASOCIAȚIA GRUP DE ACȚIUNE LOCALĂ IZVORUL CRIȘURILOR pentru perioada de programare PNDR 2023-2027;

- Referatul de aprobare nr. 2254 / 23.06.2021, semnat de inițiator – primarul comunei Dobrești;
- Raportul de specialitate nr. 2282 / 23.06.2021, întocmit de compartimentul de resort din cadrul aparatului de specialitate al primarului comunei Dobrești.

3. Proiect de hotărâre privind aprobarea formării unui număr cadastral cu suprafața de 226 mp din cota de 226 / 482 mp din parcela cu nr. topo 164 – CF nr 9 Topa de Sus situat în intravilanul localității Topa de Sus și înscrierea dreptului de proprietate privată al acestuia în favoarea comunei Dobrești;

- Referatul de aprobare nr. 2300 / 23.06.2021, semnat de inițiator – primarul comunei Dobrești;
- Raportul de specialitate nr. 2301 / 23.06.2021, întocmit de compartimentul de resort din cadrul aparatului de specialitate al primarului comunei Dobrești.

4. Proiect de hotărâre privind aprobarea formării unui număr cadastral cu suprafață de 950 mp din cota de 950 / 3717 mp din parcela cu nr. Topo 99 / 7 – CF nr 1 Luncasprie situat în intravilanul localității Luncasprie și înscrierea dreptului de proprietate privată al acestuia în favoarea Comunei Dobrești ;

- Referatul de aprobare nr. 2302 / 23.06.2021, semnat de inițiator – primarul comunei Dobrești;
- Raportul de specialitate nr. 2303 / 23.06.2021, întocmit de compartimentul de resort din cadrul aparatului de specialitate al primarului comunei Dobrești.

5. Proiect de hotărâre privind aprobarea înființării CF și formării unui număr cadastral cu suprafața de 2910 mp din cota de 2910 / 5379 mp din parcela cu nr. topo 1597 - fără CF (adeverința cu suprafața OCPI Bihor) situat în intravilanul localității Hidișel și înscrierea dreptului de proprietate publică al acestuia în favoarea Comunei Dobrești;

- Referatul de aprobare nr. 2304 / 23.06.2021, semnat de inițiator – primarul comunei Dobrești;
- Raportul de specialitate nr. 2305 / 23.06.2021, întocmit de compartimentul de resort din cadrul aparatului de specialitate al primarului comunei Dobrești.

6. Proiect de hotărâre privind aprobarea formării unui număr cadastral cu suprafață de 1500 mp din cota de 1040 / 5978 mp din parcela cu nr. topo 256 – CF nr 50 Crâncești și cota de 460 / 3000 mp din parcela cu nr. topo 253 – CF 668 Crâncești situat în intravilanul localității Crâncești și înscrierea dreptului de proprietate privată al acestora în favoarea Comunei Dobrești;

- Referatul de aprobare nr. 2306 / 23.06.2021, semnat de inițiator – primarul comunei Dobrești;

- Raportul de specialitate nr. 2307 / 23.06.2021, întocmit de compartimentul de resort din cadrul aparatului de specialitate al primarului comunei Dobrești.

7. Proiect de hotărâre privind aprobarea formării unui număr cadastral cu suprafață de 2464 mp din parcela cu nr. topo 1272 – CF nr 316 Dobrești (700 mp curți construcții, 1429 mp livadă) și cota de 335 / 3809 mp din nr. topo 1275 situat în intravilanul localității Dobrești, întabularea construcțiilor C1 – școala C2 – stație de pompe și trecerea în domeniul public al Comunei Dobrești;

- Referatul de aprobare nr. 2308 / 23.06.2021, semnat de inițiator – primarul comunei Dobrești;

- Raportul de specialitate nr. 2309 / 23.06.2021, întocmit de compartimentul de resort din cadrul aparatului de specialitate al primarului comunei Dobrești.

8. Proiect de hotărâre privind aprobarea formării unui număr cadastral cu suprafață de 1061 mp din cota de 1061 / 1212 mp din parcela cu nr. topo 139/4 – CF nr. 3 Luncașprie situat în intravilanul localității Luncașprie și înscrierea dreptului de proprietate privată al acestuia și al școlii C1 cu anexele C2 și C3 în favoarea comunei Dobrești;

- Referatul de aprobare nr. 2310 / 23.06.2021, semnat de inițiator – primarul comunei Dobrești;

- Raportul de specialitate nr. 2311 / 23.06.2021, întocmit de compartimentul de resort din cadrul aparatului de specialitate al primarului comunei Dobrești.

9. Proiect de hotărâre privind aprobarea formării unui număr cadastral cu suprafață de 2676 mp din cota de 1894 / 3327 mp din parcela cu nr. topo 71 și cota de 782/1108 mp din parcela cu nr topo 72 situat în intravilanul localității Crâncești și înscrierea dreptului de proprietate privată al acestuia în favoarea comunei Dobrești;

- Referatul de aprobare nr. 2298 / 23.06.2021, semnat de inițiator – primarul comunei Dobrești;

- Raportul de specialitate nr. 2299 / 23.06.2021, întocmit de compartimentul de resort din cadrul aparatului de specialitate al primarului comunei Dobrești.

10. Proiect de hotărâre privind aprobarea formării unui număr cadastral cu suprafață de 1200 mp din cota de 1200/3327 mp din parcela cu nr. topo 71 – CF 611 Crancești, situat în intravilanul localității Crâncești și înscrierea dreptului de proprietate publică al acestuia în favoarea comunei Dobrești;

- Referatul de aprobare nr. 2298 / 23.06.2021, semnat de inițiator – primarul comunei Dobrești;

- Raportul de specialitate nr. 2299 / 23.06.2021, întocmit de compartimentul de resort din cadrul aparatului de specialitate al primarului comunei Dobrești.

11. Proiect de hotărâre privind rectificarea bugetului local al Comunei Dobrești.

- Referatul de aprobare nr. 2312 / 23.06.2021, semnat de inițiator – primarul comunei Dobrești;

- Raportul de specialitate nr. 2313 / 23.06.2021, întocmit de compartimentul de resort din cadrul aparatului de specialitate al primarului comunei Dobrești.

DIVERSE:

-

**Președinte de ședință,
Camelia – Mărioara MEGHEȘAN**

**Contrasemnează,
Secretar general al comunei,
GAVRIL Florina**